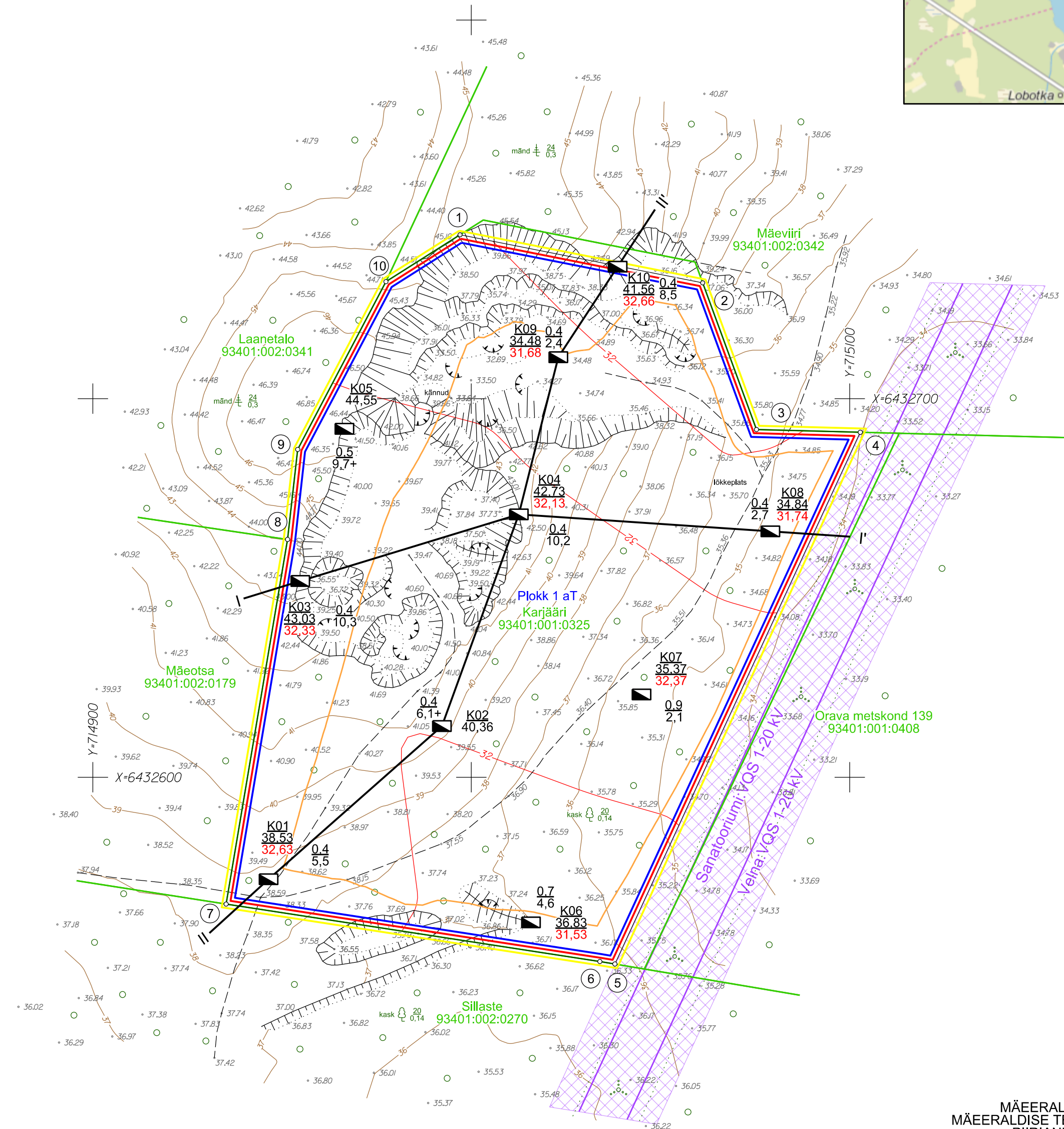
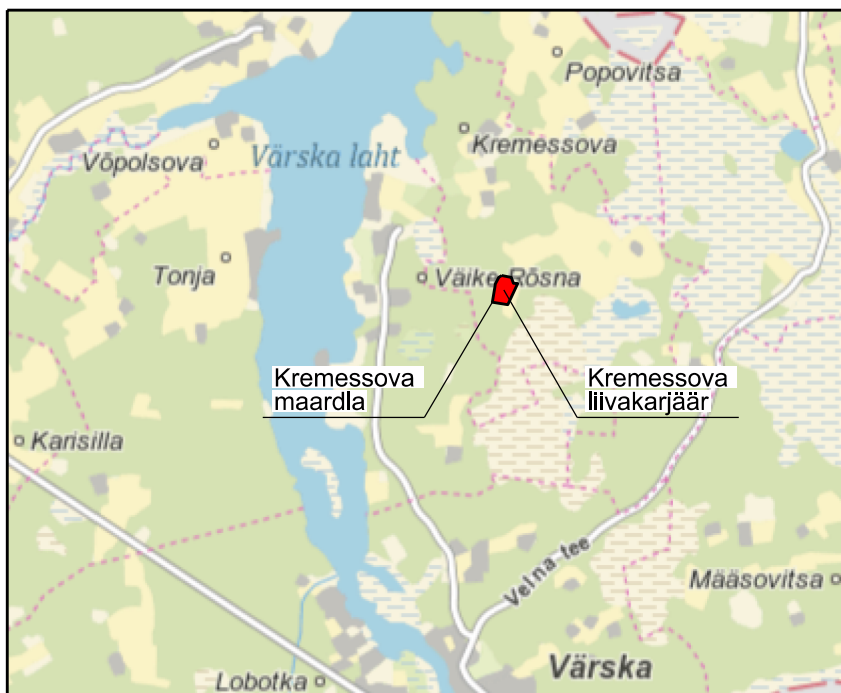
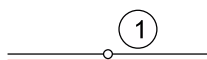


ASENDISKEEM M 1:50 000
Kaardileht 5513 Räpina



LEPPEMÄRGID:



Mäeeraldise piir, piiripunkt ja selle nr



Mäeeraldise teenindusmaa piir, piiripunkt ja selle nr



Aktiivse tarbevaru plokki piir ja number (aT- aktiivne tarbevaru)



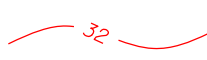
Katastriüksuse piir, nimi ja tunnus



Geoloogilise läbilõike joon



Maapinna reljeefi samakõrgusjoon, abs m



Kasuliku kihi lamami samakõrgusjoon, abs m



Elektripaigaldise kaitsevõõnd



Geoloogiline kaevand



uurimispunkti number
suudme kõrgus, abs m kattekihi paksus, m
mäeeraldise lamam, abs m kasuliku kihi paksus, m



Maardla piir (asendiskeemil)



Kaevandamisel jäetava nõlvaterviku alumine piir
(ülemine kattub mäeeraldise piiriga)

MÄEERLALDISE JA
MÄEERLALDISE TEENINDUSMAA
PIIRIANDMED

Piiri- punkti nr	Koordinaadid	
	X	Y
1	6432743.29	714997.02
2	6432730.59	715061.14
3	6432691.85	715075.36
4	6432691.12	715102.79
5	6432550.68	715037.94
6	6432551.33	715033.97
7	6432566.50	714935.21
8	6432662.81	714951.45
9	6432686.59	714954.13
10	6432730.89	714977.44

Pindala 2.14 ha

MÄRKUSED:

- Koordinaadid L-Est'97 süsteemis, kõrgused EH2000 süsteemis.
- Katastriüksuse piirid Maa-ameti geoportaalist digitaalselt seisuga 25.06.2024. a.
- Kitsendused Maa-ameti geoportaalist digitaalselt seisuga 01.01.2023. a.
- Maardla piirid Maa-ameti geoportaalist digitaalselt seisuga 25.06.2024. a.
- Kasutatud:
 - Aruanne Võru maakonnas Kremessova uuringuruumis tehtud geoloogiliste tööde kohta (varu seisuga 01.09.2023).
 - OÜ J.Viru Markšeideribüroo, töö nr 23186, EGF 9818.

Markšeideribüroo		Võru maakond Setomaa vald KREMESSOVA LIIVAKARJÄÄR	Gr lisa 1 Töö nr 24209
OÜ J.Viru Markšeideribüroo www.vmb.ee Tel: 634 4552 E-post: info@vmb.ee		MÄEERLALDISE PLAAN	Mõõtkava: 1:1000 Formaat A2 Mõõdistatud: 01.09.2023
Koostas	Priit Koppel		Koostatud: 25.06.2024
Joonestas	Priit Koppel		
Kinnitas	Tõnis Kattel	Tellijä: Marina Minerals OÜ Jalgapalli tn 21 11312 Tallinn	